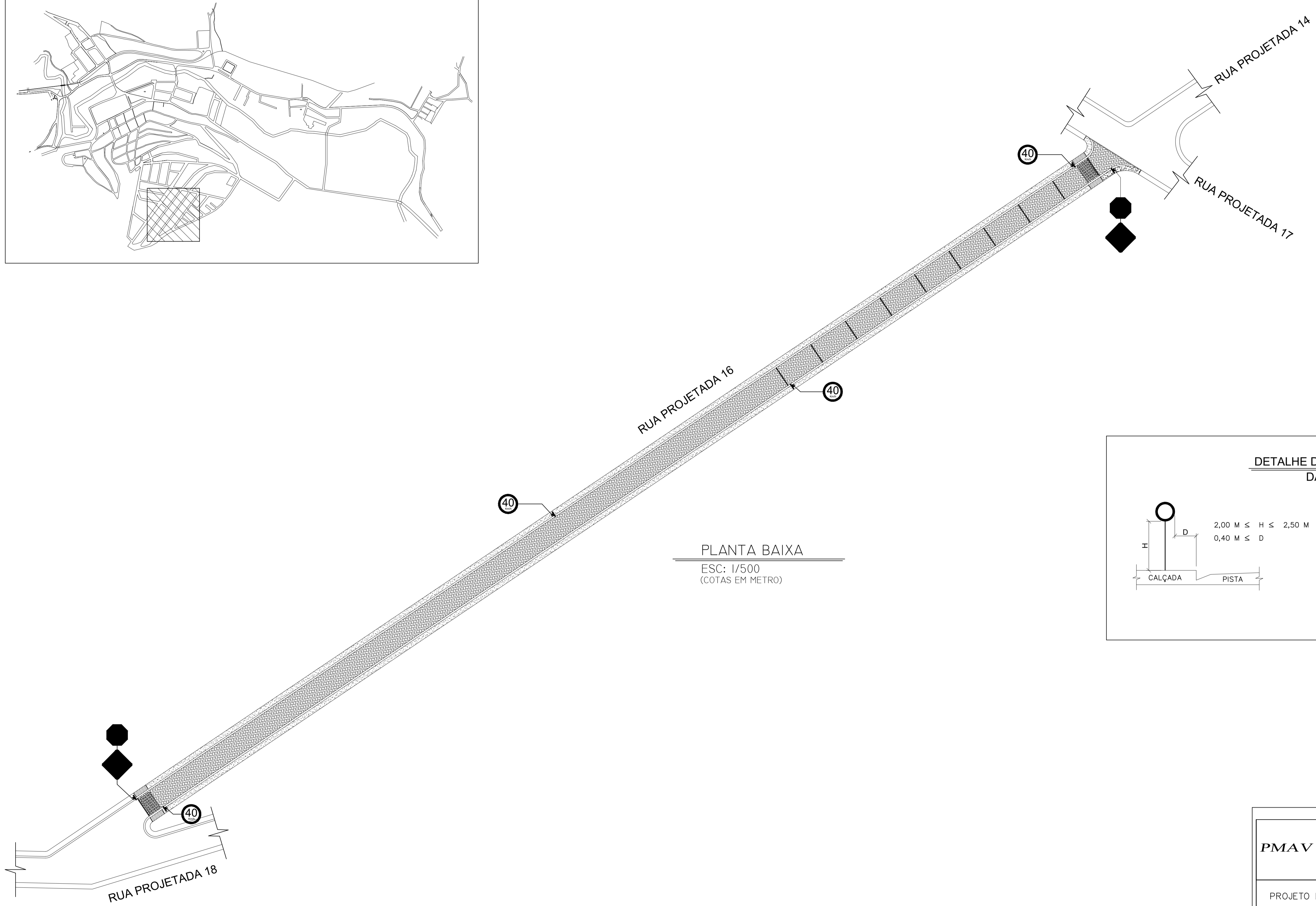
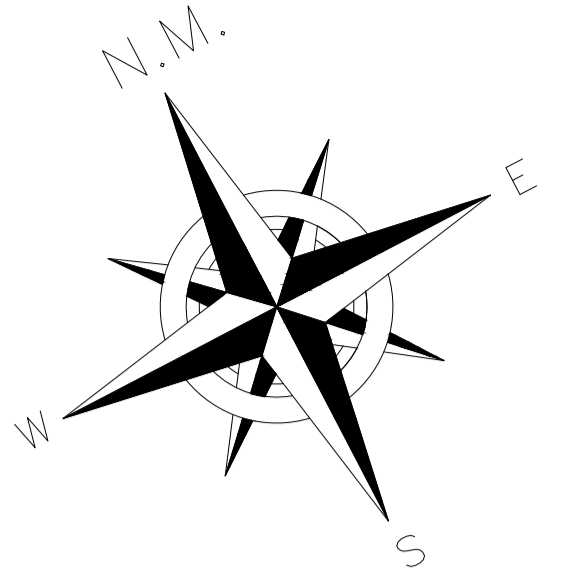
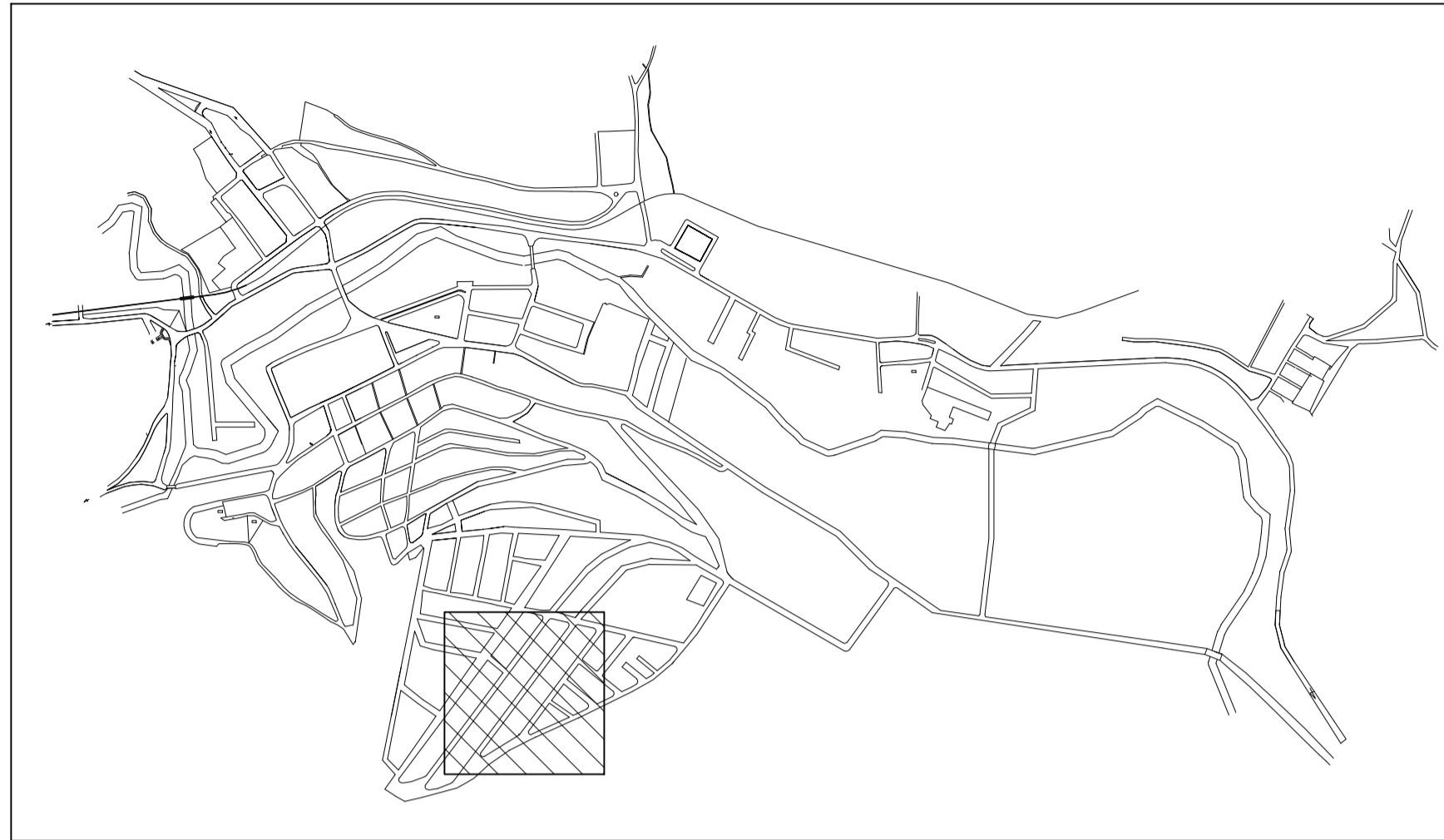
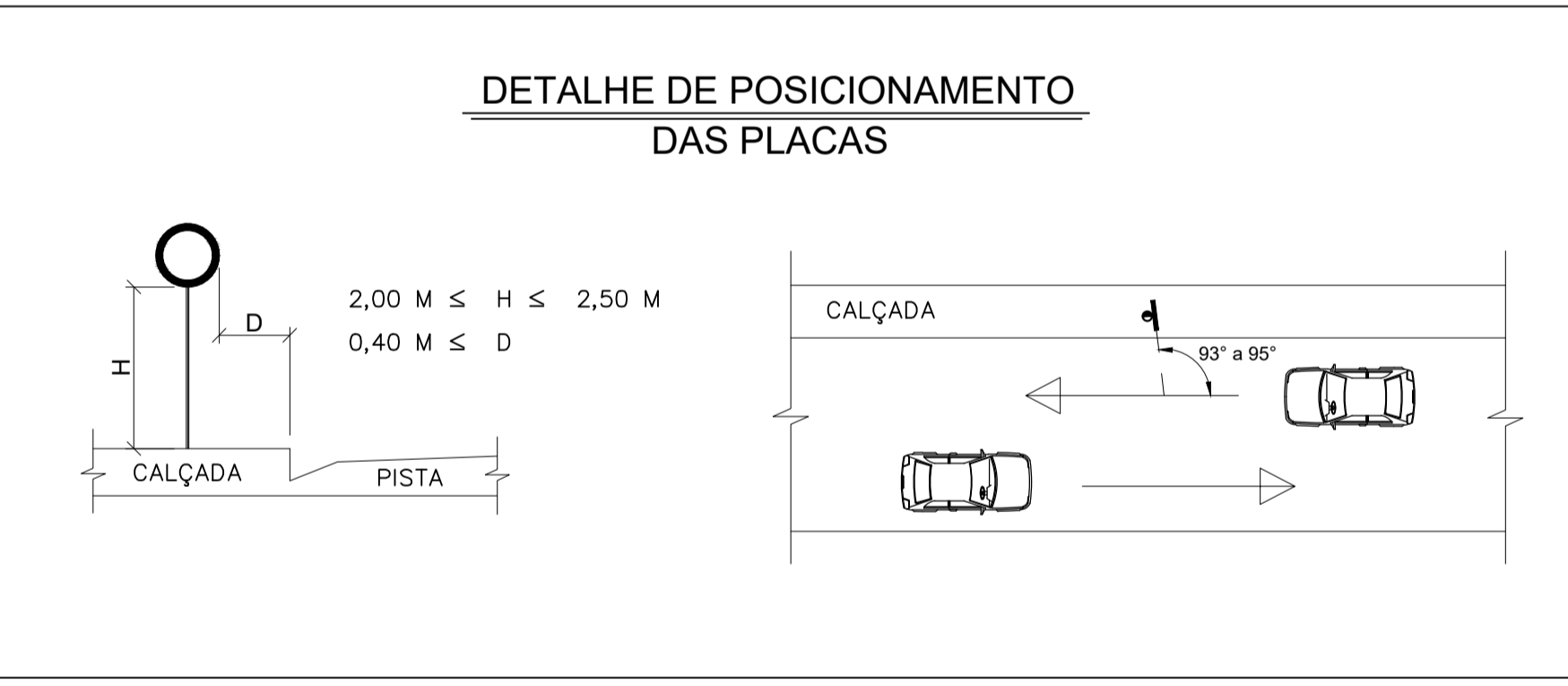


MAPA DO MUNICÍPIO DE ATÍLIO VIVÁQUA  
LOCALIZAÇÃO DA RUA



PLANTA BAIXA  
ESC: 1/500  
(COTAS EM METRO)



PMAV	PREFEITURA MUNICIPAL DE ATÍLIO VIVÁQUA - ES	
	SECRETARIA MUNICIPAL DE OBRAS E SERVIÇOS URBANOS	
PROJETO DE SINALIZAÇÃO VIÁRIA		
LOCAL: RUA PROJETADA 16, BAIRRO ALTO NITEROI - ATÍLIO VIVÁQUA - ES		
CONTEÚDO: PLANTA BAIXA, LOCALIZAÇÃO E DETALHES		
FOLHA:	ADMINISTRAÇÃO:	DESENHO: MARCOS TADEU SILVA BARROS
1/1	JOSEMAR MACHADO FERNANDES PREFEITO MUNICIPAL	RESPONSÁVEL TÉCNICO: PEDRO ABREU MACHADO ENG. CIVIL - CREA: RJ-2015107731/D